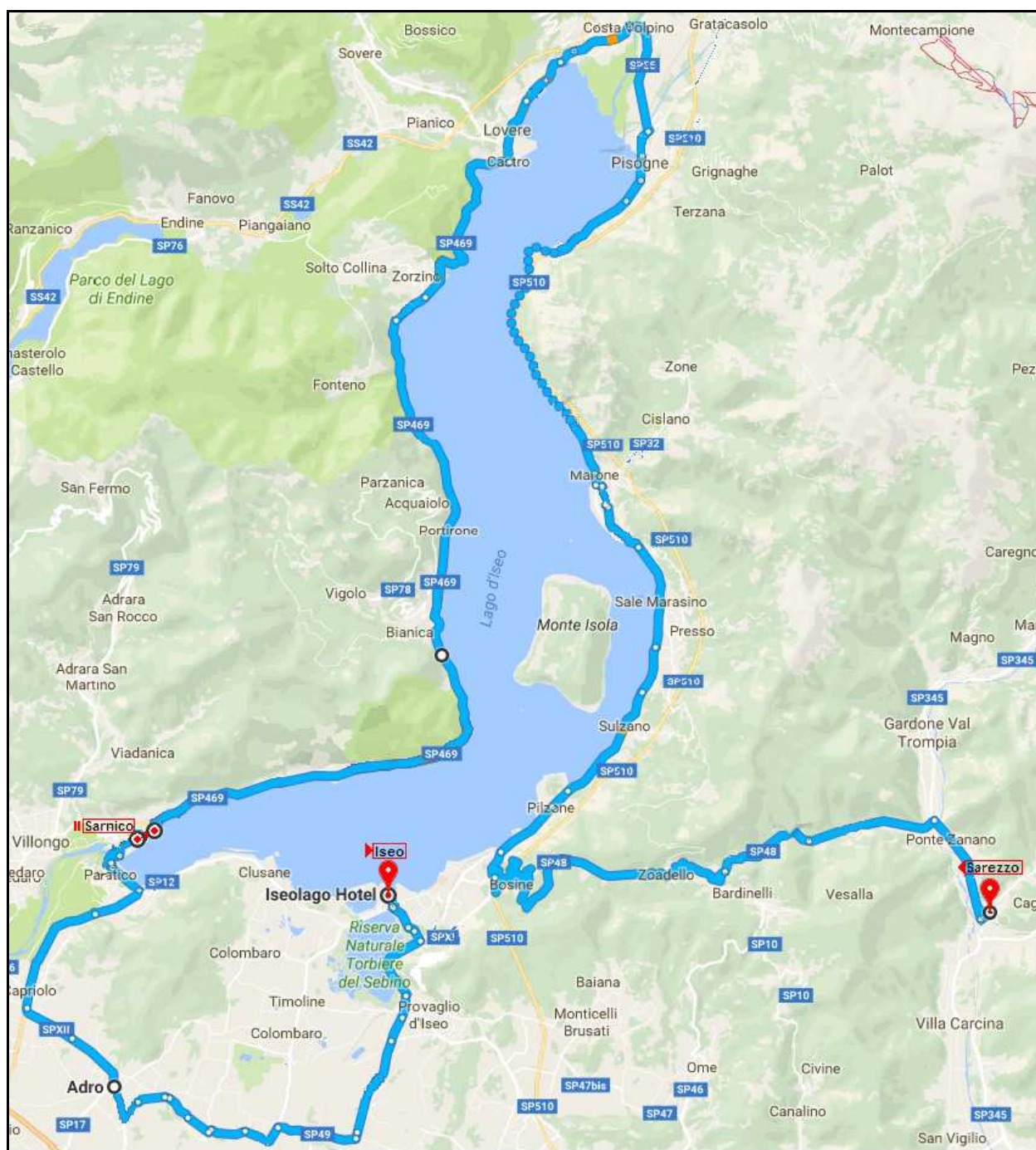


# ROTARY CLUB VALTROMPIA

## XI PASSEGGIATA AUTO STORICHE

ANNO ROTARIANO 2016/2017

**28 MAGGIO 2017**

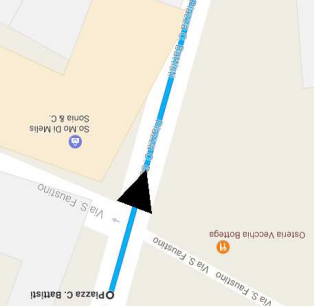


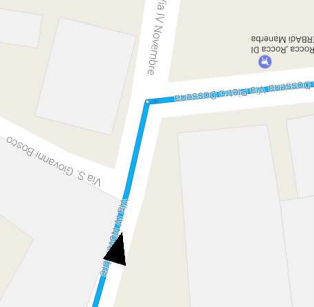
LUNGHEZZA ITINERARIO KM 93,870

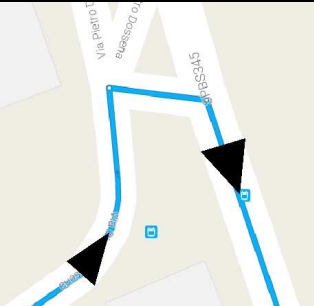


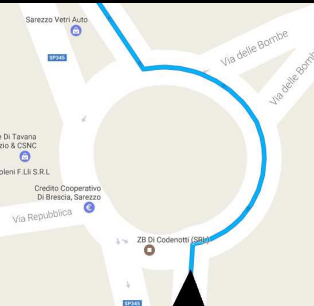
# XI PASSEGGIATA AUTO STORICHE ROTARY CLUB VALTROMPIA

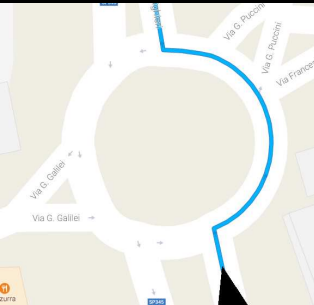


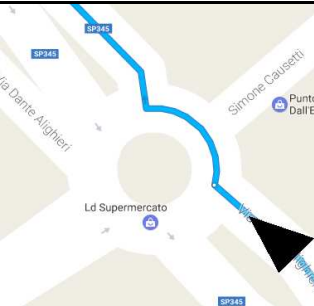
<p>SAREZZO</p>		<p>Partenza dalla piazza Cesare Battisti di Sarezzo Prendere via IV Novembre</p> <p><i>Proseguire per 80 m</i></p>
----------------	---	--

<p>SAREZZO</p>		<p>Svoltare a destra su via Dossena</p> <p><i>Proseguire per 200 m</i></p>
----------------	---	--

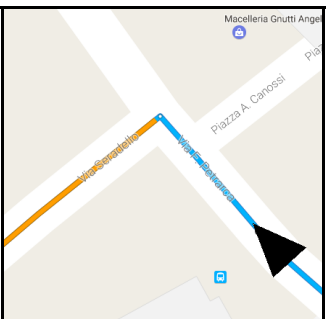
<p>SAREZZO</p>		<p>Svoltare a destra su SP 345</p> <p><i>Proseguire per 200 m</i></p>
----------------	--	---

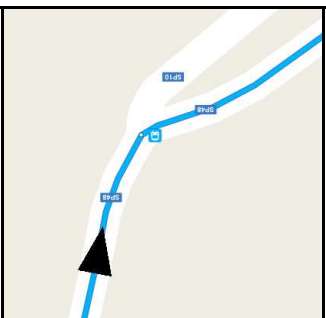
<p>SAREZZO</p>		<p>Alla rotonda proseguire dritto (2a uscita)</p> <p><i>Proseguire per 600 m</i></p>
----------------	---	--

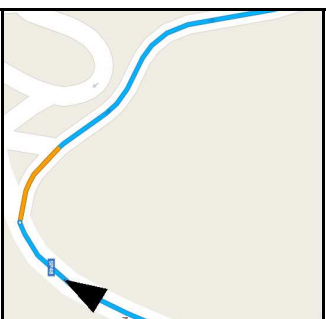
<p>SAREZZO</p>		<p>Alla rotonda proseguire dritto (2a uscita)</p> <p><i>Proseguire per 1 km</i></p>
----------------	---	---

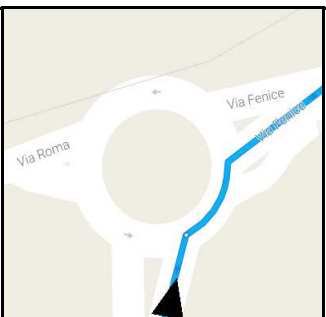
<p>SAREZZO</p>		<p>Alla rotonda proseguire dritto (2a uscita)</p> <p><i>Proseguire per 500 m</i></p>
----------------	---	--




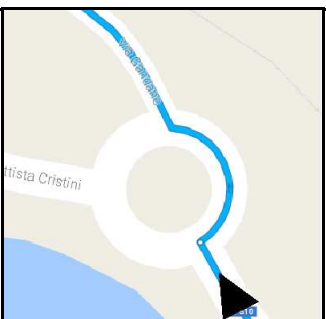
<p>SAREZZO</p>		<p>Al semaforo svoltare a sinistra su via Serradello in direzione Iseo su SP 48</p> <p><i>Proseguire per 5,2 km</i></p>
----------------	---	---

<p>GOMBIO</p>		<p>Alla biforcazione tenere la destra su SP 48</p> <p><i>Proseguire per 10 km</i></p>
---------------	---	---

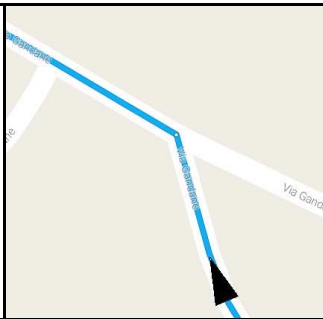
<p>ISEO</p>		<p>Allo svincolo svoltare a destra per Iseo/ Pisogne/Darfo</p> <p><i>Proseguire per 600 m</i></p>
-------------	--	---

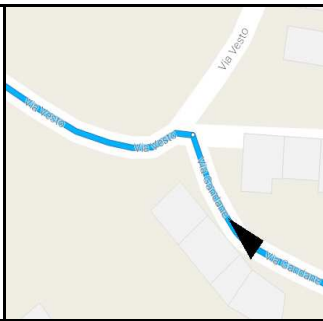
<p>ISEO</p>		<p>Alla rotonda prendere la 1a uscita per Darfo su SP 510</p> <p><i>Proseguire per 5,9 km</i></p>
-------------	---	---

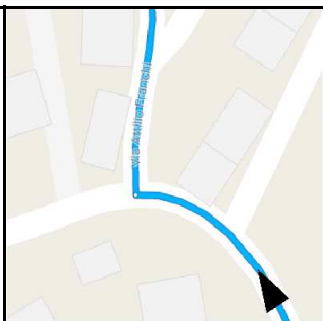
<p>SALE MARASINO</p>		<p>Alla rotonda proseguire dritto in direzione Dar- fo (2a uscita)</p> <p><i>Proseguire per 2,3 km</i></p>
--------------------------	---	--

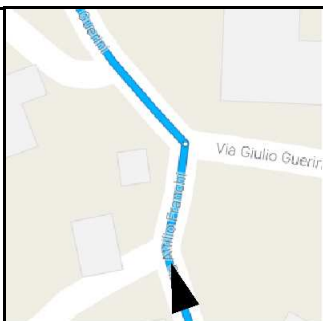
<p>MARONE</p>		<p>Alla rotonda svoltare destra su via Gandane (1a uscita)</p> <p><i>Proseguire per 500 m</i></p>
---------------	---	---

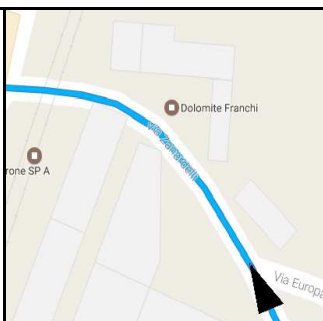


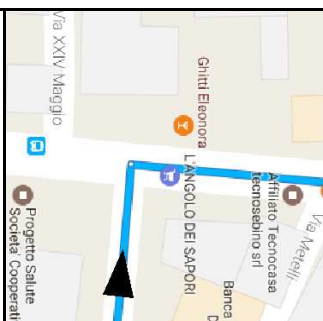
MARONE		Tenere la sinistra su via Gandane <i>Proseguire per 200 m</i>
--------	---	--

MARONE		Svoltare a sinistra su via Vesto <i>Proseguire per 680 m</i>
--------	---	---

MARONE		Svoltare a destra su via Attilio Franchi <i>Proseguire per 300 m</i>
--------	--	---


MARONE		Svoltare a sinistra su via Giulio Guerini <i>Proseguire per 100 m</i>
--------	---	--

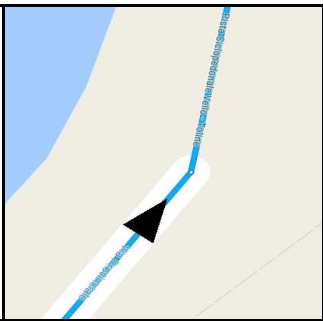
MARONE		Continuare dritto su via Zanardelli <i>Proseguire per 200 m</i>
--------	---	--

MARONE		Svoltare a destra su via Roma in direzione Darfo su SP 48 <i>Procedere per 2,1 km</i>
--------	---	--

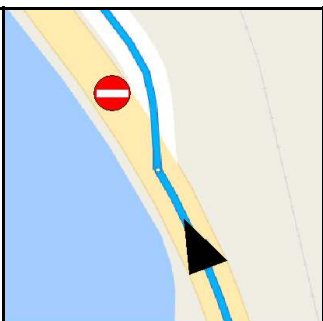


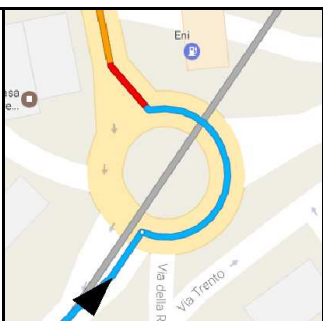


MARONE		Svoltare a sinistra su via Provinciale <i>Procedere per 1,3 km</i>
--------	---	---

MARONE		Continuare su pista ciclopedonale Vello-Toline <i>Procedere per 4,1 km</i>
--------	---	---

PISOGNE		Immettersi su SP 510 <i>Procedere per 100 m</i>
---------	--	--

PISOGNE		Svoltare leggermente a destra su via Bortolo Bonomi in direzione Pisogne Sud/Toline/Val Palot/Centro commerciale <i>Proseguire per 2,4 km su via Bortolo Bonomi e poi via Papa Paolo VI</i>
---------	---	--

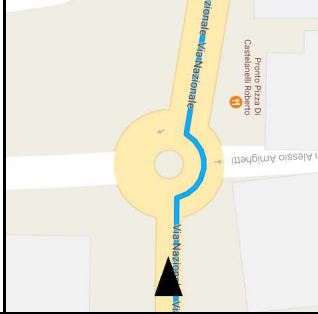
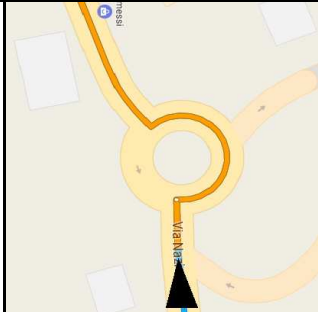
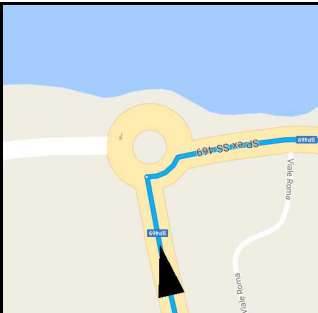
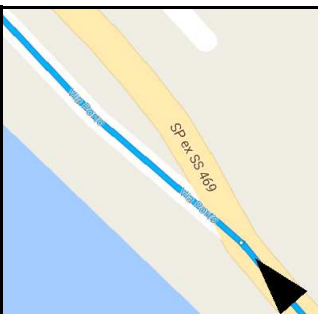
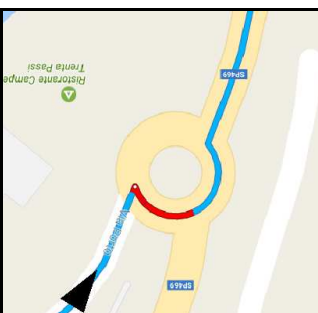
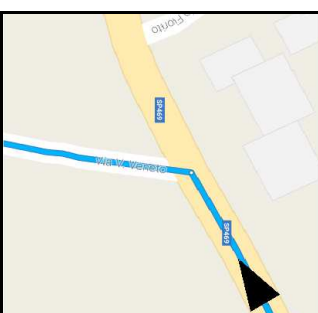
PISOGNE		Alla rotonda prendere la 3a uscita su via Papa Paolo VI <i>Proseguire per 1,1 km su via Papa Paolo VI, via Roma, Via Palini</i>
---------	---	--

PISOGNE		Alla rotonda prendere la 3a uscita su via Milano/SP 55 <i>Procedere per 2,6 km</i>
---------	---	---



# XI PASSEGGIATA AUTO STORICHE ROTARY CLUB VALTROMPIA



<p>COSTA VOLPINO</p>		<p>Alla rotonda prendere la 3a uscita su via Nazionale</p> <p><i>Procedere per 700 m</i></p>
<p>COSTA VOLPINO</p>		<p>Alla rotonda proseguire dritto su via Nazionale (2a uscita)</p> <p><i>Procedere per 3,2 km</i></p>
<p>CASTRO</p>		<p>Alla rotonda prendere la 1a uscita su SP 469</p> <p><i>Proseguire per 4,7 km</i></p>
<p>RIVA DI SOLTO</p>		<p>Al bivio svoltare a sinistra su via Porto</p> <p><i>Proseguire per 700 m</i></p>
<p>RIVA DI SOLTO</p>		<p>Alla rotonda prendere la 2a uscita su SP 469</p> <p><i>Proseguire per 17,5 km su SP 469</i></p>
<p>SARNICO</p>		<p>Svoltare a sinistra su via Vittorio Veneto</p> <p><i>Procedere per 200 m</i></p>



SARNICO		<p>Svoltare a sinistra ed entrare nella piazza (chiusa al traffico) seguendo le indicazioni dello staff</p> <p><b>PAUSA</b></p>
---------	--	---

SARNICO		<p>Uscire dalla piazza</p> <p>Alla rotonda prendere la 3a uscita su via Veneto</p> <p><i>Procedere per 500 m</i></p>
---------	--	--

SARNICO		<p>Alla rotonda prendere la 4a uscita su via Roma/SP 469</p> <p><i>Procedere per 200 m</i></p>
---------	--	--

SARNICO		<p>Alla rotonda prendere la 1a uscita su via Roma/SP 469</p> <p><i>Seguire la strada per 500 m</i></p>
---------	--	--

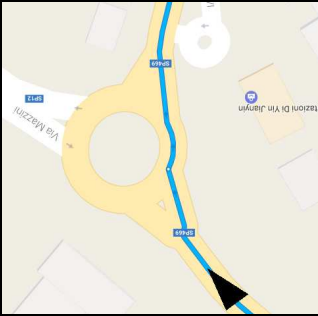
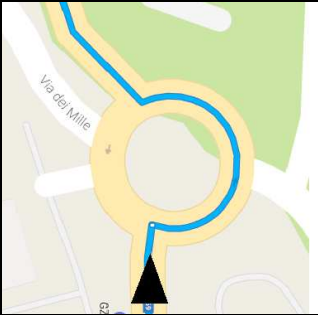
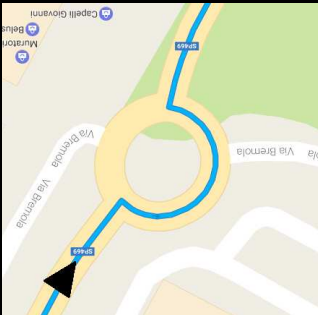
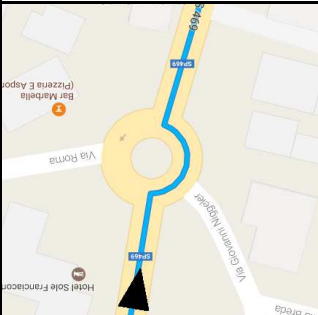

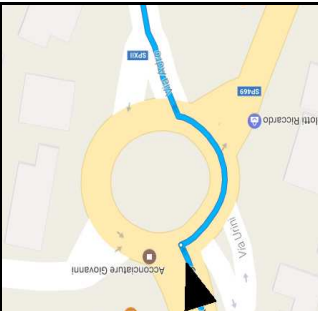
SARNICO		<p>Svoltare a sinistra sul ponte</p>
---------	--	--------------------------------------

SARNICO		<p>Alla rotonda prendere la 3a uscita su viale Mazzotta/SP 469</p> <p><i>Procedere per 800 m</i></p>
---------	--	--



# XI PASSEGGIATA AUTO STORICHE ROTARY CLUB VALTROMPIA



PARATICO		<p>Alla rotonda prendere la 1a uscita su via Garibaldi/SP 469</p> <p><i>Procedere per 1,1 km</i></p>
PARATICO		<p>Alla rotonda prendere la 2a uscita proseguendo diritto su via Garibaldi/SP 469</p> <p><i>Procedere per 1,7 km</i></p>
CAPRIOLO		<p>Alla rotonda prendere la 2a uscita proseguendo su via Sarnico/SP 469</p> <p><i>Procedere per 280 m</i></p>
CAPRIOLO		<p>Alla rotonda prendere la 2a uscita proseguendo su via Sarnico/SP 469</p> <p><i>Procedere per 300 m</i></p>
CAPRIOLO		<p>Alla rotonda prendere la 2a uscita proseguendo su via IV Novembre/SP 469</p> <p><i>Procedere per 350 m</i></p>
CAPRIOLO		<p>Alla rotonda prendere la 3a uscita svoltando su via Adro/SP XII</p> <p><i>Procedere per 1,2 km</i></p>





ADRO		<p>Alla rotonda prendere la 2a uscita su via Provinciale/SP XII</p> <p><i>Procedere per 1,4 km</i></p>
------	--	--

ADRO		<p>Alla rotonda prendere la 2a uscita rimanendo su via Provinciale/SP XII</p> <p><i>Procedere per 850 m</i></p>
------	--	---

ADRO		<p>Svoltare a sinistra e prendere via dosso Oriane</p> <p><i>Procedere per 1,3 km</i></p>
------	--	---

ADRO		<p>Alla rotonda prendere la 1a uscita su via Torbiato/via Castello</p> <p><i>Procedere per 1,2 km</i></p>
------	--	---

TORBIATO		<p>Svoltare a sinistra su via Piazza</p> <p><i>Procedere per 80 m</i></p>
----------	--	---

TORBIATO		<p>Svoltare a destra su via Vittorio Emanuele/via Nespolo</p> <p><i>Procedere per 1,3 km</i></p>
----------	--	--



<p>TORBIATO</p>		<p>Alla rotonda prendere la 3a uscita su via Sole delle Alpi</p> <p><i>Procedere per 500 m</i></p>
-----------------	--	--

<p>CORTE FRANCA</p>		<p>Svoltare a destra su via Risorgimento/SP 49</p> <p><i>Procedere per 1,8 km</i></p>
---------------------	--	---

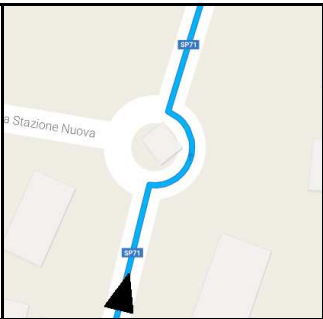
<p>MONTE ROTONDO</p>		<p>Svoltare a sinistra e prendere per via Luigi Cadorna/via Bettolino/via della stazione vecchia</p> <p><i>Procedere per 1,5 km</i></p>
----------------------	--	---

<p>PROVAGLIO D'ISEO</p>		<p>ARRIVO ALLA MONTECOLINO PER LE PROVE CRONOMETRATE (FACOLTATIVE)</p> <p><i>Gli equipaggi che non effettuano prove cronometrate proseguono dritto per 3,7 km oltre la Montecolino</i></p>
-----------------------------	--	--

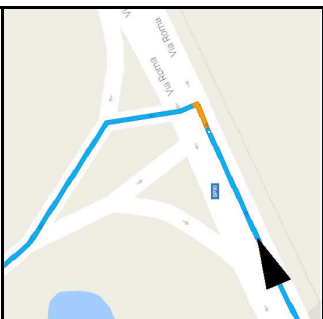
<p>PROVAGLIO D'ISEO</p>		<p>Alla rotonda prendere la 2a uscita e rimanere su via della stazione vecchia/SP 71</p> <p><i>Procedere per 600 m</i></p>
-----------------------------	--	--

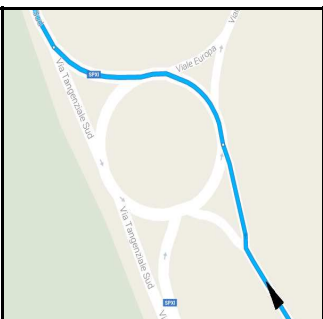
<p>PROVAGLIO D'ISEO</p>		<p>Alla rotonda prendere la 2a uscita e rimanere su via della stazione vecchia/SP 71</p> <p><i>Procedere per 150 m</i></p>
-----------------------------	--	--

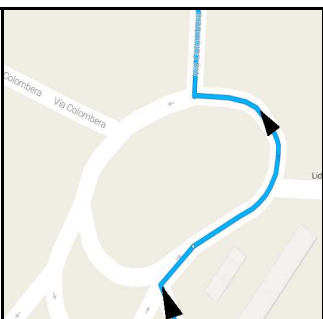


<p>PROVAGLIO D'ISEO</p>		<p>Alla rotonda prendere la 1a uscita e rimanere su via della stazione vecchia/SP 71</p> <p><i>Procedere per 350 m</i></p>
-------------------------	---	--

<p>PROVAGLIO D'ISEO</p>		<p>Alla rotonda prendere la 2a uscita su via Sebina/SP Nord XI</p> <p><i>Procedere per 1,8 km</i></p>
-------------------------	---	---

<p>ISEO</p>		<p>Svoltare a sinistra su SP Nord XI</p> <p><i>Procedere per 280 m</i></p>
-------------	--	--

<p>ISEO</p>		<p>Alla rotonda prendere la 2a uscita su via Tangenziale Sud</p> <p><i>Procedere per 550 m</i></p>
-------------	---	--

<p>ISEO</p>		<p>Svoltare a destra su via Colombera. Immediatamente alla rotonda prendere la 2a uscita per rimanere su via Colombera.</p> <p><i>Procedere per 270 m</i></p>
-------------	---	---

<p>ISEO</p>		<p>Svoltare a sinistra su via Colombera</p> <p><b>Dopo 50 mt. arrivo al ristorante ISEO LAGO</b></p>
-------------	---	--